






LEGENDA

---	OSA CESTY
---	HRANA CESTY
---	KRAJNICE
---	ZABOR CESTY
---	PARCELY KN
---	SKUTEČNÝ STAV
---	DRENÁŽ
---	OSTATNÍ PLOCHA NAVRŽENA

TABULKA STAVEBNÍCH OBJEKTŮ

SO 4.1	POLNÍ CESTA - P6.0/30
--------	-----------------------

VEDOUCÍ PROJEKTU	VYPRACOVALA	KONTROLOVAL	AUTORIZACE	<div>STAVBY VODNÍHO HOSPODÁŘSTVÍ A KRAJINNÉHO INŽENÝRSTVÍ</div> <div>SINDLAR s.r.o., Na Brně 372/2a, 500 06 Hradec Králové, IČO 260 03 236</div>	
				FORMÁT	5 x A4
KRAJ: Středočeský	POVĚŘENÝ ÚŘAD: MěÚ Neratovice			DATUM	SRPEN 2014
KATASTRÁLNÍ ÚZEMÍ: Obříství, Úpor, Chlumín, Libiš	OBEC: Obříství, Chlumín, Libiš			STUPEŇ	PLÁN
INVESTOR: ČR - SPÚ - Krajský pozemkový úřad pro Středočeský kraj, pobočka Mělník				ČÍSLO ZAKÁZKY	20130086
KoPÚ v k.ú. Obříství s částí k.ú. Úpor, Chlumín, Libiš				SOUŘADNÝ / VÝŠKOVÝ SYSTÉM	JTSK/Bpv
				INTERVAL VRSTEVNIC	1 m
			ČÍSLO KOPIE		
Podrobná situace návrhového stavu polní cesty "C35"					
SO 5 - Vedlejší polní cesta			MĚŘITKO	1 : 1000	ČÍSLO KOPIE
			Č. VÝKRESU	F.5.1.	